



# LOS CERROS ORIENTALES

Los Cerros Orientales de Bogotá forman parte de la cordillera oriental de nuestro país, forman parte de las Áreas Protegidas colombianas.






**Habitat**  
El hábitat es un área con la combinación de recursos y condiciones ambientales vinculadas con el desarrollo del ser humano y de su calidad de vida. Los Cerros son hábitat. Riegan los suelos bogotanos con el agua del páramo, con sus bosques limpia el aire haciendo viable respirarlo, es huésped de cientos de especies animales y vegetales que, muy a pesar de las duras condiciones, aún sobreviven y mantienen el ecosistema vivo, en favor de la especie humana.

**Territorio**  
Territorio es un concepto que describe el desenvolvimiento espacial de las relaciones sociales en el espacio. Los cerros son una alegoría de la desigualdad social y económica presente en el resto de la ciudad. En ellos coexisten realidades contrapuestas y se hacen evidentes acciones que acentúan y privan a los demás de condiciones para equilibrar dichas diferencias. Es un territorio violento, segregado, privatizado, ajeno al ciudadano común.

**Lugar**  
El lugar es una porción del espacio, real o imaginada, en que se sitúa algo. El lugar es un constructo social en el tiempo y en la memoria cultural. Los cerros son un lugar de referencia para los bogotanos. Es primordial en el desarrollo de la identidad bogotana. Pero es un lugar imaginado, construido, no habitado. La relación con la población, en su mayoría, es intangible, indirecta. Los cerros se narran, se dibujan, se vuelven referencia, pero no se habitan, no se viven. Es un no lugar.

**Cerros como Suprahito**  
Los cerros son un complejo sistema de hitos urbanos que en su conjunto, como tal, se convierte en un suprahito. Este último concepto en razón de la noción de cerros que las comunidades tienen de este elemento natural. No sólo es el límite urbano de la ciudad, ha determinado el ordenamiento territorial y urbano de Bogotá. No se concibe la orientación de la ciudad sin esta superficie montañosa. Bogotá está en función de este espacio. Es un suprahito.

Este suprahito, en su especificidad, es un complejo sistema de hitos con los que la ciudad se relaciona en el día a día. Monserrate es el principal, construido desde su origen para orientar el porvenir. En arquitectura, el boquete existente entre Monserrate y Guadalupe ha despertado fascinación en muchos de sus exponentes. Las cascadas y los ríos, como el San Francisco o el Tunjuelo fueron polos sobre los que pivotó el desarrollo urbano por años. Últimamente, como campaña de algunas alcaldías, convertir los barrios informales en referentes, como el caso de los barrios que conforman el proyecto de La Mariposa en Usaquén.



Cerros como Suprahito

Territorio y Paisaje

Paisaje Sonoro

**In situ:**  
la cultura funge como instrumento que permite la reinterpretación del territorio. En ese sentido, la cultura y el significado que reinterpretan el territorio en los cerros orientales se ve reflejado en:

- El valor que se le daba antiguamente por medio de santuarios
- La iglesia en Monserrate que refleja la orientación y creencia religiosa que tiene más influencia en la cultura bogotana, que era para la época el catolicismo.

**In Visu:**  
valor que se le da al territorio con solo mirarlo y en este caso se caracteriza por:

- La importancia y variedad de toda la flora y fauna del lugar
- La presencia de fuentes hídricas está concentrada en dos cuencas: al norte la cuenca de Juan Amarillo y al sur la del Fucha.

## Historia + Mundos posibles

Asentamientos de los primeros grupos seminómadas

Fundación de Santa Fe

1538

Fundación de Bogotá

1520

Primera fragmentación y alteración del ecosistema.

1782

Expedición botánica

1800-1900

- Primeras reforestaciones
- Venta de predios
- Construcción de parroquias
- Construcción tanques de almacenamiento de agua

1900-2000

- Inicio industria ladrillera en las faldas de los cerros, de donde provenía el barro colorado
- Construcción funicular en Monserrate
- Presencia de múltiples canteras

Primeras reforestaciones con árboles foráneos

Venta de predios en los cerros

Desarrollo de planes urbanos

Definición de los cerros por parte de la CAR como área de conservación forestal.

2000 - Actualidad

Resolución 0463 redelimitó la reserva protectora del bosque oriental de Bogotá y crea la franja de adecuación.

Inician desarrollos en la zona norte de los cerros

