


BOLETÍN INFORMATIVO 2024

Departamento de **Geografía**



Nuestro boletín

En este boletín, que cubre las actividades del periodo 2024-1 y 2024-2 (finalizado en el mes de marzo de 2025), queremos compartir los logros más importantes de nuestro departamento en los ejes clave: docencia, formación, investigación y extensión. También celebramos nuestras publicaciones (artículos, libros y capítulos de libro) y los eventos académicos que marcaron el año.

Como evento destacado, se llevó a cabo el XXI Ciclo Anual de Conferencias de Geografía de manera presencial y virtual, y contó con la participación de un amplio panel de expertos.

Índice

1. Actividades de pregrado
2. Actividades de posgrado
3. Investigación y extensión docente
4. Eventos
5. Publicaciones

Isabel Duque Franco

Director del departamento

Juan David Delgado Rozo

Coordinador de pregrado

Willington Siabato

Coordinador de posgrados

Carrera 30 No. 45-03, Bogotá D. C. Colombia
Edificio 212 Aulas de Ciencias Humanas
Conmutador: (57-1) 316 5000 Ext. 16320
Telefax: (57-1) 316 5025
Correo electrónico: depgeografi_bog@unal.edu.co

Cartelera virtual: <https://sway.office.com/gUqqTsNlgoBC8XnK>
Canal de YouTube: <https://www.youtube.com/channel/UC8WgeqYassPiF-GsHh6mA9g>

Actividades de pregrado

Admisión y graduación

2024-1

23 estudiantes admitidos
23 estudiantes graduados

2024-2

17 estudiantes admitidos
14 estudiantes graduados

Salidas de campo

2024-1

Geografía humana - Prof. Vladimir Sánchez Calderón

Bogotá (área urbana y rural), cuenca del río Tunjuelo: San Benito, Meissen, sector canteras, Pasquilla, La Regadera, Chisacá.

Geografía física - Prof. Grace Andrea Montoya Rojas

Bogotá, Suesca, Sesquile, Guatavita, La Calera y alrededores de cada sitio.

Geografía de Colombia - Prof. Alice Beuf

Bogotá, Puerto Salgar, La Dorada, Honda, Mariquita, Falán, Ambalema, Armero Guayabal, Cambao, Girardot, El Espinal, Saldaña, Natagaima, Pueblo Nuevo, Puente Golondrinas, Villavieja, Neiva, Bogotá.

Edafogeografía - Prof. Javier Otero García

Bogotá, Ubaté, Chiquinquirá, Puente Nacional, Ráquira, Villa de Leyva, Ventaquemada.

Hidrogeografía - Prof. Javier Otero García

Bogotá, Villapinzón, Ventaquemada, Samacá, Guachetá, Lenguazaque, Ubaté, Bogotá.

Geomorfología - Prof. Grace Andrea Montoya Rojas

Bogotá, Suesca, Sesquile, Guatavita, La Calera y alrededores de cada sitio.

Geografía urbana - Prof. Isabel Duque Franco

Bogotá, Medellín, Área Metropolitana del Valle de Aburrá, Oriente Antioqueño (Valle de San Nicolás), Bogotá.

Geografía rural - Prof. Gabriel Salas Salazar

Bogotá, Villavicencio, Puerto López, Puerto Gaitán (corregimiento La Cristalina y comunidades indígenas próximas), Bogotá.

Cibergeografía - Prof. Jeison Andrés Hincapié Rodríguez

Bogotá, Tunja, Duitama, Sogamoso, Bogotá.

Meteorología - Prof. José Daniel Pabón Caicedo

Bogotá, Mariquita, Ibagué, Bogotá y alrededores.

Seminario de geografía física - Prof. José Daniel Pabón Caicedo

Bogotá, Machetá, Guateque, Macanal, San Luis de Gaceno, Yopal, Paz de Ariporo, Aguazul, Tauramena, Venecia, Acacias, Granada, Mesetas, Villavicencio, Bogotá.

Espacios marinos y costeros I - Prof. Manuel Camilo Velandia Díaz

Bogotá, Aguachica, Santa Marta (recorridos por el litoral: Ciénaga, Aeropuerto Gaira, Taganga y PNN Tayrona), Bogotá.

Trabajo de campo - Profs. Alice Beuf y Jeffer Chaparro

Bogotá, Barrancabermeja, Puerto Wilches, Yondó, San Pablo, Cantagallo, San Vicente del Chucurí, Sabana de Torres, Zapatoca, Betulia, Girón, Lebrija, Hidrosogamoso, Bogotá.



Salida de campo de Geografía humana 2024-1

2024-2

Geografía humana - Prof. Vladimir Sánchez Calderón

Sabana de Bogotá

Geografía física - Prof. Grace Andrea Montoya Rojas

Bogotá, Suesca, Sesquilé, Guatavita, La Calera, Bogotá.

Fundamentos de geología - Prof. Grace Andrea Montoya Rojas

Bogotá, Sogamoso, Tame, Hato Corozal, Paz de Ariporo, Aguazul, Villavicencio, Bogotá.

Geografía de Colombia - Prof. Alice Beuf

Bogotá, Barrancabermeja, Aguachica, Gamarra, Tamalameque, El Banco, Mompo, Cicuco, Magangué, Sincelejo, San Marcos, Majagual, Achi, Sucre.

Historia del pensamiento geográfico - Prof. Juan David Delgado Rozo

Tunja, Monguí, Arcabuco, Villa de Leyva.

Biogeografía - Prof. Javier Otero García

Bogotá, Caquezá, Villavicencio, Cumaral, Guamal, San Carlos de Guaroa, Puerto López, Bogotá.

Ordenamiento territorial y ambiental - Prof. Javier Otero García

Bogotá, Jenesano, Ramiriquí, Ciénega, Viracachá, Tibaná, Boyacá, Úmbita.

Geografía histórica - Prof. Fabio Vladimir Sánchez Calderón

Bogotá, Salto de Tequendama, Tocaima, Girardot, Ambalema, Mariquita, Honda, Villeta, Guaduas, Bogotá.

Climatología - Prof. José Daniel Pabón Caicedo

Bogotá, Sogamoso, Tame, Hato Corozal, Paz de Ariporo, Aguazul, Villavicencio, Bogotá.

Riesgos naturales - Prof. José Daniel Pabón Caicedo

Bogotá, Mariquita, Manizales, Buga, Buenaventura, Juanchaco, Ladrilleros, Buenaventura, Calarcá, Bogotá.

Espacios marinos y costeros I - Prof. Manuel Camilo Velandia Díaz

Bogotá, Aguachica, Santa Marta (recorridos por el litoral: Ciénega, Aeropuerto Gaira, Taganga y PNN Tayrona), Bogotá.

Seminario de geografía humana - Prof. Luis Gabriel Salas Salazar

Bogotá, Leticia, Tabatinga (Brasil), Santa Rosa del Yavarí (Perú), Puerto Nariño, Leticia, Bogotá.

Trabajo de Campo - Prof. Juan David Delgado Rozo

Bogotá, Aguachica, Curumaní, La Jagua de Ibirico, Becerril, Agustín Codazzi, San Diego, La Paz, Manaure, Valledupar, Pueblo Bello, San Juan del Cesar, Fonseca, Dibulla, Palomino, Bogotá.



Salida de campo de Fundamentos de geología 2024-2



Salida de campo de Climatología 2024-2



Salida de campo de Fundamentos de geología 2024-2

Trabajos de grado

Prácticas de extensión / Pasantías

2024-1

Daniel Alfredo Beltrán Cruz
Fundación MARVIVA - Director: Gabriel Triana

Brayan Andrés Cárdenas Triana
Fundación GAIA Amazonas - Directora: Alice Beuf

Valentina Castellanos Murcia
Fundación GAIA Amazonas - Director: Willington Siabato

Juan David García Pérez
CASALUKER S.A. - Directora: Isabel Duque

Diego Javier Gómez Muñoz
Biblioteca Nacional de Colombia - Director: Germán Vargas

Angie Natalia González Galeano
Universidade de São Paulo - Director: Luis Gabriel Salas

Diego Robinson Guacaneme Guacaneme
Instituto de Ciencias Naturales de la Universidad Nacional de Colombia -
Director: Willington Siabato

Daniela Guío Vargas
Plan Retorno Sede Amazonía - Director: José Daniel Pabón

Paula Andrea Molina Robledo
Centro para la Investigación en Sistemas Sostenibles de Producción -
Director: José Daniel Pabón

Brandon Santiago Muñoz Fique
Fundación GAIA Amazonas - Director: Luis Gabriel Salas

Bernardo Murgueitio Calle
Centro para la Investigación en Sistemas Sostenibles de Producción -
Director: José Daniel Pabón

Santiago Zárate Ávila
Biblioteca Nacional de Colombia - Director: Gabriel Triana

2024-2

Juan Camilo Ángel
Fundación Gaia Amazonas - Director: Willington Siabato

Owen Jesús Araujo Arzuaga
Alcaldía de Soacha - Directora: Astrid Ulloa

Megan Nicole Arias Vega
CASALUKER S.A. - Directora: Isabel Duque Franco

Juan Esteban Camelo Romero
Biblioteca Nacional De Colombia - Director: Gabriel Triana

Leidy Dayanna Cárdenas Triana
Corporación Observatorio de Desarrollo Territorial - Directora: Alice Beuf

María Fernanda Cerón Herrera
Corporación Observatorio de Desarrollo Territorial - Directora: Alice Beuf

Gabriel Eduardo Chaparro Corradine
UBPD - Director: Luis Gabriel Salas

Laura Silvana Cortés Arévalo
Corporación Observatorio de Desarrollo Territorial - Directora: Alice Beuf

Jenniffer Alicia Cortes Cadena
CENSAT AGUA VIVA - Directora: Alice Beuf

Erik Fabian Cruz Soler
Corporación Observatorio de Desarrollo Territorial - Directora: Alice Beuf

José Armando Guerrero Rolón
Instituto Amazónico de Investigaciones Científicas - Director: Gabriel Triana

Nicolas Andrés Herrera Castiblanco
DIDI Global - Director: José Daniel Pabón

Laura Tatiana Losada Casallas
Fundación Gaia Amazonas - Director: Willington Siabato

Paula Catalina Marín Romero
UBPD - Directora: Alice Beuf

Cesar Ricardo Mellizo Roza
JEP - Directora: Alice Beuf

Esneider Mendoza Grisman
Laboratorio de Analítica de Datos (DataLab) - Director: Willington Siabato

Brigette Andrea Molano Rodríguez
UBPD - Directora: Astrid Ulloa

Laura Catalina Pacheco Niño
Fundación Gaia Amazonas - Director: Willington Siabato

Saira Valentina Roa Sierra
JEP - Director: Luis Gabriel Salas

Luisa Fernanda Rodríguez Otero
Asociación Ambiente y Sociedad (AAS) - Directora: Astrid Ulloa

Karen Valentina Rodríguez Velandia
Fuerza Aérea Colombiana - Director: José Daniel Pabón

Eduardo Sierra Gómez
Laboratorio Analítica de Datos (DataLab) - Director: Gabriel Triana

Yenifer Gisela Torres Márquez
Agencia Nacional de Tierras - Director: Juan David Delgado

Sebastian Alfonso Velosa Bohórquez
Biblioteca Nacional De Colombia - Director: Jeffer Chaparro Mendivelso

Laura Zuluaga Villamil
Biblioteca Nacional De Colombia - Director: Gabriel Triana

Trabajos investigativos / Trabajo Monográfico

2024-1

Marylin Fabiana Gil Casa
“Enramar la enramada. Una estrategia de defensa territorial de las mujeres Wayuu” - Directora: Astrid Ulloa

Sebastián Andrés Monroy Rojas
“Geografía, arte y representación. Representaciones artísticas en la descripción de conceptos geográficos” - Directora: Isabel Duque Franco

David Alberto Rivera Corredor
“Análisis del espacio público de Santa Librada. Una aproximación desde los ensamblajes urbanos” - Directora: Isabel Duque Franco

Asignaturas de posgrado

2024-2

Mónica Grajales Quiroga
Posgrado en Geografía - Directora: Isabel Duque Franco

Daniela Prado Arias
Especialización en Análisis Espacial - Directora: Isabel Duque Franco

2024-2

María Marcela Acosta Poveda
Maestría en Museología y Gestión del patrimonio - Director: Juan David Delgado Rozo

Lucía Bastidas Cruz
Especialización de Análisis Espacial - Director: Juan David Delgado Rozo

Juan Roberto Buitrago Fernández
Especialización en Turismo Ambiente y Territorio - Director: Juan David Delgado Rozo

Juan Camilo Cómbita Suárez
Maestría en Geografía - Director: Juan David Delgado Rozo

Karen Yulieth Delgado Mayorga
Maestría en Geomática - Director: Juan David Delgado Rozo

Miguel David Díaz Silva
Especialización en Análisis Espacial - Director: Juan David Delgado Rozo

Diana Alejandra Suárez Suárez
Especialización en Análisis Espacial - Director: Juan David Delgado Rozo

Geraldine Dayana Torres Gutiérrez
Especialización en Estudios Feministas - Director: Juan David Delgado Rozo

Laury Anyeli Zuleta Gaitán
Maestría en Geografía - Director: Juan David Delgado

Graduados

2024-1

Ana Belén Zapata Navarro

Fabián Orlando López Cruz

Santiago Salazar Morales

Jorge Andrés Torrado Hernández

Andrés Felipe Ricaurte Cortés

Joseph David Pulido Escobar

Pedro Antonio González Sánchez

Juan Nicolás Muñoz Esguerra

Sergio Yullian Reyes Ríos

Christian Camilo Monroy Giraldo

Johan Sebastián Yazo Moreno

Gabriela Alejandra Rodríguez Jiménez

Sandra Milena Malpica Galindo

Santiago Moreno Lurduy

Darlyng Tatiana Dottor Daza

Andres Felipe Pulido Otalora

Brayan Ernesto Campo Dagua

Nathalia Salazar Villalobos

Denner González Peña

Albert Jean Paul Castro Villamil

2024-2

Valentina Castellanos Murcia

Marylin Fabiana Gil Casas

Brandon Santiago Muñoz Fique

Diego Robinson Guacaneme Guacaneme

Edson Ezneider Poveda Moreno

Daniel Alfredo Beltrán Cruz

Daniela Guío Vargas

Sebastián Andrés Monroy Rojas

Mónica Grajales Quiroga

Daniela Prado Arias

Santiago Zárate Ávila

Bernardo Murgueitio Calle

David Alberto Rivera Corredor

Paula Andrea Molina Robledo

Actividades del grupo estudiantil Geopolis

El grupo Geopolis se enfocó este año en brindar un cubrimiento especial a las actividades investigativas y de divulgación geográfica. Su objetivo, al igual que el de sus nuevos integrantes, fue agrupar e involucrar de manera más efectiva a los estudiantes del departamento y de la comunidad universitaria en la geografía. Para ello, se llevaron a cabo las siguientes actividades:

Divulgación del VI número de la Revista Faro de Alejandría mediante publicaciones y resúmenes de sus artículos, con el objetivo de acercar los contenidos a la comunidad universitaria y fomentar el interés por la geografía.

Publicación del VII número de la revista Faro de Alejandría. Publicación digital de investigación con periodicidad anual. En esta ocasión, se contó con la participación de tres estudiantes y un egresado, quienes compartieron sus investigaciones a través de la revista. Estuvo acompañada de un concurso de fotografía para la portada del número.

Concurso de fotografía geográfica. Concurso de fotografía para la portada del Vol. 34 Núm. 1 de la revista Cuadernos de Geografía.

Participación en el evento Campus Abierto. Se hicieron charlas con distintos colegios del distrito que visitaron las instalaciones de la universidad.

Participación en ferias de proyectos estudiantiles de la Facultad.

Taller de Cartografías de los afectos, en colaboración con “Raíces Populares”, para el VI seminario en geografía, género y sexualidades.



Taller de Cartografía de los afectos



Portada del VI número de la Revista Faro de Alejandría

Actividades de posgrado

Admisión a programas de posgrado

Programa	Periodo	Aspirantes inscritos Regular	Admitidos Regular	Aspirantes inscritos Opción de grado	Admitidos Tránsito entre programas	Admitidos Tránsito de programa	Total de admitidos
Especialización en Análisis Espacial	2024-1	0	0	0	0	0	0
	2024-2	41	26	2	0	0	28
Especialización en Turismo, ambiente y territorio	2024-1	10	10	1	0	0	11
	2024-2	0	0	0	0	0	0
Maestría en Geografía	2024-1	0	0	0	0	0	0
	2024-2	7	6	1	1	0	8
Doctorado en Geografía	2024-1	0	0	0	0	0	0
	2024-2	5	4	0	0	0	4

Matrículas en programas de posgrado

Programa	Número de matriculados 2024-1	Número de matriculados 2024-2
Especialización en Análisis Espacial	22	29
Especialización en Turismo, Ambiente y Territorio	13	7
Maestría en Geografía	21	18
Doctorado en Geografía	15	17

Trabajos finales presentados y graduandos

Especialización en Análisis Espacial

Johann Camilo Pinilla Ávila
Lluvia como detonante de los movimientos en masa en el casco urbano del municipio de Soacha - Director: José Daniel Pabón - Grado: 4/8/2024

Elen Julieth López Quintero
Análisis del comportamiento espacial de los asesinatos a líderes y lideresas sociales en Colombia del año 2000 al 2022 - Directora: Martha Patricia Bohorquez Castañeda - Grado: 4/8/2024

Angie Catalina Acosta Mateus
Evaluación de la adaptación al cambio climático en la cuenca del Río Alto Suárez 2016 - 2023 - Director: José Daniel Pabón - Grado: 12/11/2024

Iván Andrés Romero Martínez
Evaluación de los métodos de regresión de uso del suelo en la estimación de las concentraciones de PM10 y PM2,5 - Director: Gabriel Triana - Grado: 12/11/2024

Jair Alexander Sicard Cardoso
Caminante no hay camino: movilidad entre los grupos cazadores-recolectores del Valle de Magdalena Medio en el periodo Precerámico. Una aproximación desde la simulación de rutas. Municipios de Barranca, Yondó y San Vicente de Chucurí - Director: Jhon Williams Montoya Garay - Grado: 12/11/2024

Katerinne Carrillo Loaiza
Movilidades diferenciales de las mujeres en Bogotá. Un estudio a partir de la encuesta de movilidad 2019 - Directora: Isabel Duque Franco - Grado: 12/11/2024

Laura Daniela Jaimes Martínez
Análisis integrado basado en el método multicriterio MCDM y sistemas de información geográfica para la selección de sitios óptimos para la instalación de parques de generación fotovoltaica en Colombia - Director: Gabriel Triana Sergio Yullían Reyes Ríos
Tiempos de respuesta de los servicios de ambulancias para casos de siniestralidad vial dentro de la localidad de Suba - Director: Gabriel Triana

Stephany Milena Montoya Sáchica
Adopción del modelo de dominio de administración de tierras para Colombia (LADM-Col) a las áreas marinas: Un estudio para su incorporación al catastro multipropósito - Director: Juan Manuel Díaz Merlano y Gabriel Triana

Especialización en Turismo, Ambiente y Territorio

Angie Katerine Garzón Forero
Geografía del turismo para la planificación y el ordenamiento territorial en Colombia (2018 - 2024) - Director: Jeffer Chaparro Mendivelso

Luz Ángela Susatama Patiño
Análisis de métodos para evaluar la viabilidad del turismo rural como actividad económica complementaria para personas con discapacidad víctimas de minas antipersonal - Director: José Javier Toro Calderón - Grado: 4/8/2024

Mariana Aristizábal Salas
Una mirada al turismo en el Vaupés: aproximación postpandemia - Director: Jeffer Chaparro Mendivelso - Grado: 12/11/2024

Laura Catalina Santafé Montejo
Potencial de la estrategia marca territorio para un turismo responsable - Director: Jeffer Buitrago - Grado: 12/11/2024

Giovanny Mauricio Cárdenas Rodríguez
Imaginario sociales y formalización en el emprendimiento turístico rural - Director: Jeffer Buitrago - Grado: 12/11/2024

Felipe Garzón Cantor
Artesanías en la encrucijada del turismo global - Director: Jeffer Buitrago - Grado: 12/11/2024

Sustentaciones de trabajos de grado

Maestría en Geografía

Luis Carlos Miguel Barrera Lombana
"¿Demoler para densificar? Crónicas de la transformación de Bogotá, 2008-2022" - Directora: Isabel Duque - Jurados: Daniel Santana (UNAL) y Germán Montenegro (PUJ) - Sustentación: 7/5/2023 - Grado: 9/23/2024

Johan Sebastián Moncaleano Ángel
"Parque Metropolitano Simón Bolívar: entre lugares e imaginarios urbanos de naturaleza" - Director: Luis Carlos Jiménez - Jurados: Isabel Duque (UNAL) y Oscar Buitrago (Univalle) - Sustentación: 11/7/2024 - Grado: 4/8/2024

Vivian Andrea Cantor Ávila
"Territorio para la paz y paz para el territorio: la experiencia del pueblo Nasa de El Descanso en Puerto Guzmán, Putumayo, Colombia" - Directora: Alice Beuf - Jurados: Miguel Espinosa (UniTolima) y Álvaro Rivas (UNAL) - Sustentación: 9/25/2024 - Grado: 12/11/2024 - Distinción meritoria

Adriana Liévano Latorre
"Del impacto ambiental al conflicto socioambiental: aproximación metodológica para la caracterización y evaluación de los conflictos socioambientales" - Directora: Nubia Ruiz Ruiz - Jurados: Steven Johan Mons (SECOS) y Nohra León (UNAL) - Sustentación: 10/7/2024 - Grado: 12/11/2024 - Distinción meritoria

Doctorado en Geografía

Carolina Castrillón Ojeda
"Geomorfología costera en la simulación numérica de la amenaza por tsunami y sus efectos en el sur del Pacífico colombiano" - Director: Germán Vargas - Jurados: Carlos Vargas (UNAL), Williams José Méndez (UTM) y Elkin de Jesús Salcedo (UniValle) - Sustentación 5/23/2024 - Grado: 9/23/2024

Investigación y extensión docente

Nuevos profesores

Damos la bienvenida al docente **Vladimir Sánchez Calderón**, quien es Profesor asistente del Departamento de Geografía de la UNAL. Geógrafo y magíster en Economía de la Universidad Nacional de Colombia y magíster y doctor en Historia de la Universidad de los Andes. Sus intereses de investigación son los estudios ambientales y urbanos, con enfoques ligados a la historia ambiental, la ecología política y la historia urbana. Miembro del grupo de investigación Historia, ambiente y política de la Universidad Nacional y la Universidad de los Andes, de la Red Colombiana de Historia Urbana y la Red de Ecología Política de la Urbanización en América Latina.

Damos la bienvenida al docente **Juan David Delgado Rozo**, quien es Geógrafo de la Universidad Nacional de Colombia, Magíster en historia de la UNAL, Doctor en historia por el Colegio de México. Ha sido docente investigador en el programa de Geografía y del área de cultura y sociedad de la Universidad Externado de Colombia (2016-2021). Es profesor investigador en dedicación exclusiva en la Universidad Nacional de Colombia sede La Paz, y es profesor investigador asistente en el departamento de Geografía de la Universidad Nacional de Colombia (2022-2024)

Investigación y extensión

Proyectos activos

Jhon Williams Montoya Garay

“Red de cooperación para investigación en problemas urbanos y territoriales.”

Convocatoria Nacional para el Establecimiento de Redes de Cooperación bajo el Marco del Modelo Intersedes 2022-2024. Hermes n° 59525.

Jhon Williams Montoya Garay

“Aunar esfuerzos académicos y administrativos para llevar a cabo el desarrollo de proyectos de investigación aplicada y generación de publicaciones científicas en el campo geográfico y catastral.”

2024. Instituto Geográfico Agustín Codazzi (IGAC).

Isabel Duque Franco

“Red de cooperación para investigación en problemas urbanos y territoriales.”

Convocatoria Nacional para el Establecimiento de Redes de Cooperación bajo el Marco del Modelo Intersedes 2022- 2024 .

Astrid Ulloa

“Transiciones Justas y Temporo-Espacialidades Diversas de Infraestructuras en Territorios Indígenas, La Guajira, Colombia.”

2024. Universidad de Bristol

Luis Gabriel Salas

"Territorio y territorialidad(es) fronterizas: la defensa de la vida de las comunidades étnicas del Pacífico sur colombiano (1990-2022)."

2024. Beca exelencia Doctoral del bicentenario.

Eventos

XXI Ciclo de Conferencias del Departamento de Geografía. Egresados y egresadas del Departamento de Geografía: miradas diversas a la relación sociedad-naturaleza en Colombia

Equipo organizador: Juan David Delgado Rozo, Nohra León Rodríguez, Jeffer Chaparro Mendivelso y Vladimir Sánchez Calderón.

En memoria del egresado y docente Giovanni Andrés Avendaño y del docente Jorge Luis Gracias Dueñas

El objetivo de este XXI Ciclo Anual de Conferencias fue resaltar el papel de los egresados y las egresadas como parte de la comunidad académica del Departamento de Geografía, aproximándose a sus visiones y perspectivas sobre el presente y el futuro de la disciplina en Colombia y América Latina. De manera digital, se dispuso de la dirección donde se puede acceder a la presentación y al programa del evento.

Link: <https://www.humanas.unal.edu.co/ciclogeogeo/en-vivo>



Departamento de Geografía
Facultad de Ciencias Humanas
Sede Bogotá

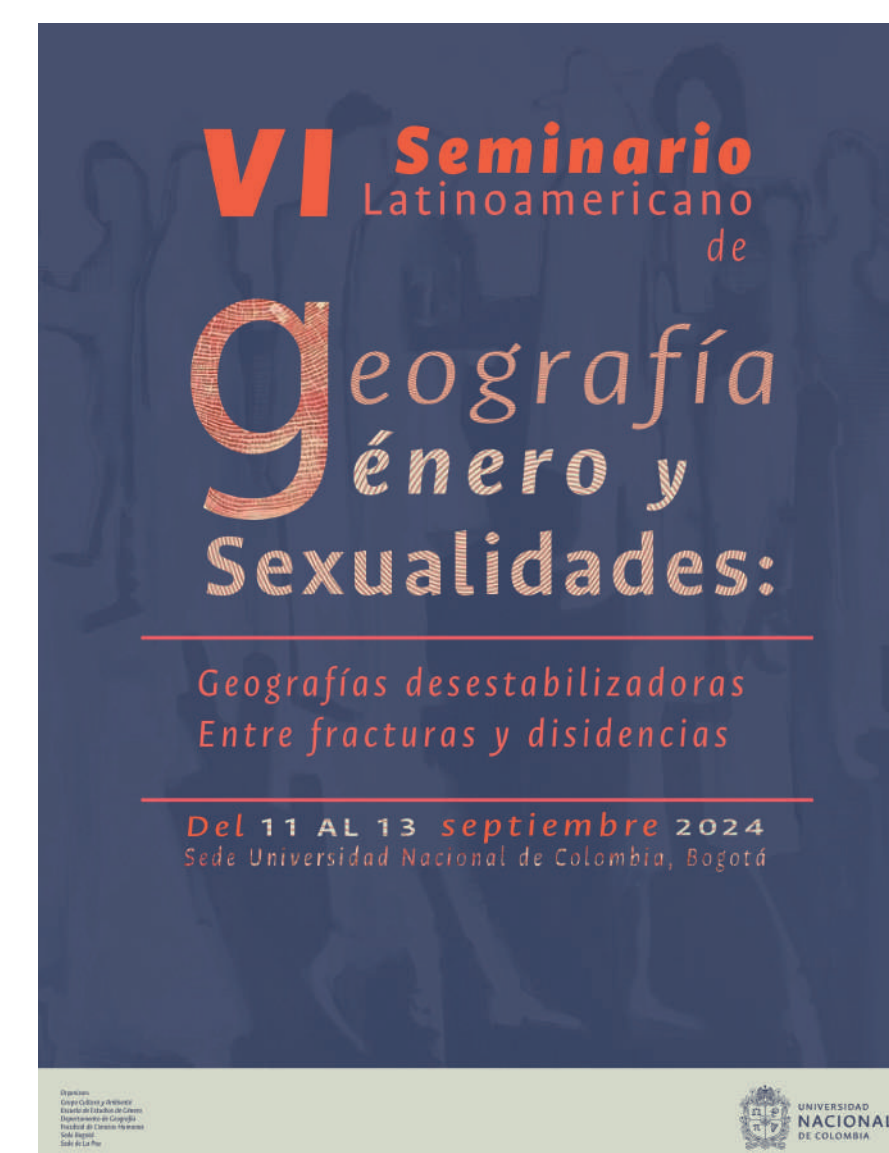


Participación en eventos

El Departamento de Geografía logró la participación de la comunidad universitaria en diversos eventos que se llevaron a cabo en la Facultad de Ciencias Humanas. A principios de año se llevó a cabo el seminario **Género y cuidado: nuevas agendas en la formación y circulación de políticas urbanas en América Latina**.



También, la profesora Astrid Ulloa, docente del departamento, coordinó el **VI Seminario Latinoamericano de Geografía, Género y Sexualidades** que tuvo sede en la UNAL, donde participaron más de 90 propuestas colectivas e individuales de diferentes países.



Publicaciones

Cuadernos de Geografía

Cuadernos de Geografía: Revista Colombiana fue fundada en 1979 y se publica semestralmente. La revista se encuentra indexada en Scopus, Publindex (B), CAPES (Brasil) y varios SIRES y repositorios. Link: <https://www.youtube.com/live/u9h0UXmdamA?feature=shared>

2024-1


Cuadernos de Geografía: Revista Colombiana de Geografía. Vol. 33, Núm. 1 (enero - junio 2024). ISSN: 0121-215X (Impreso), 2256-5442 (En línea). Coordinada por: José Daniel Pabón Caicedo.

Para consulta en línea: <https://revistas.unal.edu.co/index.php/rcg/issue/view/6131>

2024-2

Cuadernos de Geografía: Revista Colombiana de Geografía. Vol. 33, Núm. 2 (julio - diciembre 2024): los Andes de norte a sur: desafíos, oportunidades y resiliencia frente al cambio climática. ISSN: 0121-215X (Impreso), 2256-5442 (En línea). Coordinada por: José Daniel Pabón Caicedo.

Para consulta en línea: <https://revistas.unal.edu.co/index.php/rcg/issue/view/6200>



Libros

Montoya Garay, Jhon Williams, y Giovanni Andrés Avendaño L., eds. 2024. *Pensamiento e Investigación Geográfica En Colombia: Ideas, Personajes e Institucionalización*. Primera edición. Colección ImagoMundi. Universidad Nacional de Colombia, Escuela Superior de Administración Pública.



Salas Salazar, Luis Gabriel, y Jhon Williams Montoya, eds. 2023. *Crimen organizado, conflicto armado e impacto territorial: una evaluación temprana de las trayectorias territoriales del posconflicto en Colombia*. Primera edición. Colección ImagoMundi. Universidad Nacional de Colombia.



Artículos de revista

Carrillo Loaiza, Katerinne, y Jhon Montoya. 2024. "La invención de los Andes. Imaginación y representación de los Andes hasta mediados del siglo XIX". *Cuadernos de Geografía: Revista Colombiana de Geografía* 33, n.º 2: 258-273. <https://doi.org/10.15446/rcdg.v33n2.110694>

Cairo, Heriberto, Jhon Montoya, et al. 2024. "From 'Territorial Peace' to 'Total Peace' in Colombia: A Geopolitical Balance". *Geopolitics* 29, n.º 5: 1996-2032. <https://doi.org/10.1080/14650045.2023.2297941>

Duque Franco, Isabel. 2024. "Macroproyectos y excepcionalidad en el Caribe colombiano. El Gran Malecón del Río Magdalena en Barranquilla". *Revista EURE* 50, n.º 149. <https://doi.org/10.7764/eure.50.149.04>


- Duque Franco, Isabel, Katerinne Carrillo Loaiza, y Gustavo Ramírez Gómez. 2024. "El giro climático en el planeamiento urbano en Bogotá". *Bitácora Urbano Territorial* 34, n.º 1: 140-155. <https://doi.org/10.15446/bitacora.v34n1.111712>
- Duque Franco, Isabel, Guillermo Jajamovich, y Gabriel Silvestre. 2025. "The Symbolic Dimensions of Waterfront Regeneration Projects: Inter-Referencing, Legitimizing Strategies and Circulating Practices in Three Latin American Megaprojects". *Cambridge Journal of Regions, Economy and Society* 18, n.º 2: 265-278. <https://doi.org/10.1093/cjres/rsaf001>
- Ulloa, Astrid. 2024. "Destabilising Geographies in Colombia: Trajectories and Perspectives". *Transactions of the Institute of British Geographers* 49, n.º 2: 1-8. <https://doi.org/10.1093/transgeo/irae002>
- Salas, Luis Gabriel, y Marcos Angelo Salas. 2024. "Paisajes musicales: Las expresiones sonoras autoctonas del pueblo étnico de los Pastos en el suroccidente Colombiano". *Perspectiva Geográfica* 29, n.º 1: 45-67. <https://doi.org/10.19053/01233769.13145>
- Pabon Caicedo, José Daniel, Robert J. H. Dunn, Nicholas Herold, Lisa V. Alexander, Markus G. Donat, Richard Allan, Margot Bador, et al. 2024. "Observed Global Changes in Sector-Relevant Climate Extremes Indices—An Extension to HadEX3". *Earth and Space Science* 11. <https://doi.org/10.1029/2023EA003279>
- Vargas-Cuervo, Germán, Yolanda Teresa Hernández-Peña, y Carlos Alfonso Zafra-Mejía. 2024. "Challenges for Sustainable Urban Planning: A Spatiotemporal Analysis of Complex Landslide Risk in a Latin American Megacity". *Sustainability* 16, n.º 8: 3133. <https://doi.org/10.3390/su16083133>
- Martínez, Juan A., Clémentine Junquas, Deniz Bozkurt, Maximiliano Viale, Lluís Fita, Katja Trachte, Lenin Campozano, Paola A. Arias, Juan P. Boisier, Thomas Condom, Katerina Goubanova, José Daniel Pabón-Caicedo, Germán Poveda, Silvina A. Solman, Anna A. Sörensson, y Jhan Carlo Espinoza. 2024. "Recent Progress in Atmospheric Modeling over the Andes – Part I: Review of Atmospheric Processes". *Frontiers in Earth Science* 12. <https://doi.org/10.3389/feart.2024.1427783>
- Junquas, Clémentine, Juan A. Martínez, Deniz Bozkurt, Maximiliano Viale, Lluís Fita, Katja Trachte, Lenin Campozano, Paola A. Arias, Juan P. Boisier, Thomas Condom, Katerina Goubanova, José Daniel Pabón-Caicedo, Germán Poveda, Silvina A. Solman, Anna A. Sörensson, y Jhan Carlo Espinoza. 2024. "Recent Progress in Atmospheric Modeling over the Andes – Part II: Projected Changes and Modeling Challenges". *Frontiers in Earth Science* 12. <https://doi.org/10.3389/feart.2024.1427837>
- Luque Revuelto, Ricardo Manuel, y Jhon Williams Montoya. 2024. "Los Andes de norte a sur: desafíos, oportunidades y resiliencia frente al cambio global". Editorial. *Cuadernos de Geografía: Revista Colombiana de Geografía* 33, n.º 2: 252-257. <https://doi.org/10.15446/rcdg.v33n2.116328>

Capítulos de libro

- Montoya, Jhon. 2024. "De la planificación sectorial a planificación regional en Colombia 1930-1980: un modelo de desarrollo económico territorial en transición". En *Enmarcando la ciudad planificada en América Latina. Desarrollo, territorio y planes sectoriales, 1940-1980*, editado por Arturo Almandoz y Macarena Ibarra, 247-294. Santiago: RIL editores.
- Montoya, Jhon, y Luis Gabriel Salas. 2024. "Las implicaciones geopolíticas de la Paz en Colombia: el pivote territorial del conflicto armado y el análisis de la dinámica fronteriza (2016-2022)". En *De la paz territorial a la paz total en Colombia: una aproximación socio-espacial*, editado por Heriberto Cairo, Emilio Piazzini y Jerónimo Ríos, 197-214. Madrid: Trama editoriales.
- Montoya, Jhon. 2024. "La Vorágine obra maestra de imaginación geográfica". En *La Vorágine*, editado por Carlos Guillermo Páramo Bonilla, Carmen Elisa Acosta Peñaloza, Ángela Zárate Díaz y Jineth Ardila Ariza, 336-343. Bogotá: Facultad de Ciencias Humanas, Universidad Nacional de Colombia.
- Ulloa, Astrid. 2024. "Cuerpos-territorios desde perspectivas indígenas encarnadas: Propuestas para repensar la vida". En *Cuerpos-territorios. Diálogos Sur-Sur sobre conflictos socioespaciales*, editado por Alicia Pérez García, 26-29. Sevilla: Territorias.
- Ulloa, Astrid. 2024. "From Carbon Extraction to Blue and Green Extractivism: Demands of Radical Socio-Environmental Transformations in La Guajira". En *Histories of Perplexity: Colombia, 1970s-2010s*, editado por Lina Britto y A. Ricardo López-Pedrerros, 148-166. Nueva York: Routledge.
- Ulloa, Astrid. 2024. "Diverse Ways of Interaction between Humans and Nonhumans: Demands of Indigenous Women of Politicization of Life to Confront Extractivism in Latin America". En *Sage Handbook of Global Sociology*, editado por Gurminder K. Bhambra, Lucy Mayblin, Kathryn Medien y Mara Viveros-Vigoya, 523-539. Londres: Sage.

Departamento de
Geografía

Departamento de Geografía
Facultad de Ciencias Humanas
Sede Bogotá



UNIVERSIDAD
NACIONAL
DE COLOMBIA