

Departamento de Geografía

Boletín informativo
2018-II

Editorial

Director del Departamento: José Daniel Pabón
Caicedo.

Coordinador de Pregrado: Luis Jorge Gracia.

Coordinador de Posgrado: Luis Carlos Jiménez



UNIVERSIDAD
NACIONAL
DE COLOMBIA

Presentación

Durante el periodo 2018-II se destacan logros en los diversos ejes misionales: docencia y formación, investigación y extensión, participación de docentes del Departamento en redes, eventos académicos y en publicaciones (artículos, capítulos de libro y libros).

Durante el periodo 2018-II se registró la modificación del calendario académico con motivo del paro que inició en la tercera semana de octubre y finalizó, la última semana de diciembre. Así pues, el calendario se extendió hasta el 16 de marzo del 2019; esta medida se tomó para poder finalizar los procesos académicos. Durante el período se otorgó el título profesional de geógrafo o geógrafa a 15 estudiantes; en la Especialización de Análisis Espacial se graduaron 14 estudiantes, en la Maestría en Geografía 4 personas y 6 en el Programa de Doctorado en Geografía, 3 estudiantes.

Se destaca la ardua y constante participación de los profesores en eventos nacionales e internacionales, asimismo, su participación en diferentes publicaciones académicas donde destacan artículos para la revista del departamento de geografía, revistas nacionales e internacionales, capítulos de libro y libros colaborativos.

El Ciclo Anual de Conferencias del Departamento de Geografía, que en el 2018 tuvo su XV versión, fue dedicado al tema “Progreso en el conocimiento y los estudios geográficos en Colombia”. En el que participaron 30 conferencistas nacionales entre estudiantes, profesores y representantes de instituciones. El evento contó con el apoyo de diferentes estudiantes auxiliares.



1. Programas curriculares

1.1 Pregrado en Geografía

Durante el periodo 2018-II fueron admitidos 30 estudiantes. En el mismo periodo se otorgaron 15 títulos a Geógrafos y Geógrafas. Se desarrollaron 15 trabajos de grado, bajo las diferentes modalidades reglamentadas por la Universidad: monografía, pasantías y la modalidad de cursos de posgrado.

Se llevaron a cabo diversas salidas de campo en la que los estudiantes tuvieron la oportunidad de recorrer los territorios de Boyacá, Caldas, Valle del Cauca, Tolima, entre otros territorios del



país.

Práctica de campo Geografía física

En cuanto a la planta docente, no se registró el retiro, ni tampoco el ingreso de ningún docente.

1.2 Actividades de los estudiantes de pregrado

En el marco del XV ciclo de conferencias del departamento de Geografía, los estudiantes del grupo Geopolis desarrollaron el IX concurso de fotografía. Para este evento, se llevó a cabo el concurso del logo conmemorativo a lo 25 años del departamento de geografía.

Se desarrolló también por parte del consejo de estudiante, el concurso de cartografía.

1.3 Programas Posgrado en Geografía

Por admisión regular se presentaron 3 personas al doctorado, 11 a la maestría y 19 a la especialización.

Se programaron un total de 21 cursos. Seminarios de investigación (Maestría y doctorado), proyecto de tesis (Maestría y Doctorado), examen de calificación (Doctorado), trabajo práctico (Especialización), además de 11 asignaturas, a cargo de 18 docentes

1.4 Especialización en Turismo, Ambiente y Territorio

Para el segundo periodo del 2018, se realizó el proceso de admisión a la primera cohorte de la Especialización en Turismo, Ambiente y Territorio.

Fueron admitidos 17 estudiantes por admisión regular y por opción de grado.

1.5 Especialización en análisis Espacial

Se aceptaron 19 estudiantes a la Especialización en Análisis Espacial; el ingreso se llevó a cabo por admisión anticipada, admisión automática y regular.

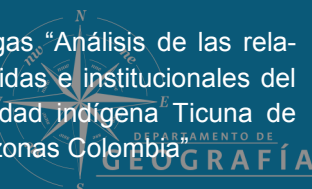
Se graduaron 14 estudiantes quienes realizaron y aprobaron sus trabajos de grado en las líneas de: Geografía Urbana, Política, Ambiental, Biogeografía, Paisaje y Riesgos Naturales.

Para el periodo de este años se graduaron los siguientes estudiantes de la especialización en Análisis Espacial con sus respectivos trabajos de grado:

Jorge Leonardo Bonilla González “Análisis de la relación espacial entre el valor del suelo catastral, uso del suelo y un indicador de calidad del espacio urbano en Bogotá para el año 2017”.

Director de Tesis: Gabriel Triana

Nicolás Ernesto Cocomá Arciniegas “Análisis de las relaciones territoriales percibidas, vividas e institucionales del área de influencia de la comunidad indígena Ticuna de San Martín de Amacayacu– Amazonas Colombia”



1. Programas curriculares

Director de tesis: Nohra León Rodríguez

John Albeiro Cristiano Guarín “Evaluación de riesgo por movimientos de remoción en masa. Mediante el uso de herramientas SIG. Para el municipio de Toledo Norte de Santander”

Director de tesis: Wellington Siabato

Dairo Iván Forero Becerra “Análisis especial para la determinación de indicadores de vegetación asociados a unidades geomorfológicas”

Director de tesis : Germán Vargas

Nelson Camilo Galeano Prieto “Herramienta para la construcción de un modelo de ordenamiento del espacio público en Bogotá”

Director de tesis: Luis Carlos Jiménez

Camilo Andrés Guzmán Coronado “Análisis multitemporal del cambio de uso del suelo por la expansión de los cultivos de palma de aceite (*Elaeis Guineensis* Jacq). En el departamento del Meta y Cesar, 2007-2017”

Director de tesis: Nohra León Rodríguez

Mario Andrés Londoño Martínez “Diseño de una herramienta para el análisis espacial de la sostenibilidad del aprovechamiento forestal persistente en Colombia: una propuesta para el establecimiento de alertas tempranas”

Director de tesis: German Vargas

Yeimy Maryury Montilla Montilla “Caracterización espacial del desplazamiento forzado en el contexto del conflicto armado colombiano durante el periodo 1986-2016”

Director de tesis: Wellington Siabato

Magnolia Maritza Moreno Rozo “Identificación de relaciones informales de la propiedad inmueble privada, para la planeación del ordenamiento social de la propiedad rural por oferta”.

Director de tesis: Wellington Siabato

Indira Paola Pachón Cendales “Análisis del efecto de las fases extremas de ENSO sobre la vegetación del parque nacional natural Amacayacu”

Director de tesis: Wellington Siabato

Camilo Alonso Peralta “Análisis espacial de la variación de la extensión de las praderas marinas de las áreas insulares del archipiélago de San Bernardo de 2007 a 2016”

Director de tesis: Juan Manuel Díaz Merlano

Laura Nathalia Pulido Moyano “Análisis espacial de la ocupación y el poblamiento en la subcuenca del río Tunjuelo y su influencia en los procesos de degradación durante los últimos 40 años”

Director de tesis: German Vargas

Linda Ximena Torres Gutiérrez “La configuración espacio temporal y los campos morfológicos en el “borde urbano-rural” de la parte alta y media de la cuenca del río Tunjuelo, sur de Bogotá; vista en términos sistémicos y morfológicos”

Director de tesis: Luis Carlos Jiménez

Rosaura María del Pilar Velandia Díaz “Análisis del estado de la vegetación en manglares de las costas pacífica y caribe de Colombia, respecto al sistema nacional de áreas protegidas”

Director de tesis: Juan Manuel Díaz Merlano

1.6 Maestría en Geografía

Para el 2018-II ingresaron por admisión regular, automática y por tránsito de la especialización a la maestría, 11 estudiantes.

Se otorgó el título a 4 estudiantes, quienes desarrollaron sus tesis en las líneas de migración, justicia espacial, territorialidad y riesgos naturales. contrainsurgente. Para este periodo se graduaron los siguientes estudiantes con sus respectivos trabajos de grado:

Larry niño Arias “Aproximación geográfica de las condiciones de amenazas sobre la vegetación : zonificación multicriterio de tres áreas en declaratoria de protección, localizadas en la Orinoquia colombiana”

Director de tesis: Jesús Orlando Rangel Churio.

Carlos Andrés Escobar Moyano “La territorialidad contrainsurgente. Un análisis sobre la configuración territorial del paramilitarismo en el área metropolitana de Bogotá (2009-2016)”

Director de tesis: Alice Amadine Beuf

Francisco Javier López Loffsner “Deforestación, justicia ambiental y post acuerdo en el noroccidente del Guaviare”



Director de tesis: German Vargas Cuervo

Sonia Patricia Larotta Silvia "Determinantes para la migración internacional de Colombianos entre 1990– 2015 a partir de un modelo gravitacional"

Director de tesis: Nubia Yanneth Ruiz Ruiz.

1.7 doctorado en Geografía

Ingresaron tres estudiantes al programa de Doctorado, por admisión regular y tránsito entre programas de la maestría en Geografía al Doctorado.

Para este periodo se graduaron 6 estudiantes, asimismo, se contó con la sustentación de 6 tesis, desarrolladas en las líneas de Urbanismo, Ambiente y Territorio.

Para este periodo se graduaron los siguientes estudiantes con sus respectivos trabajos de grado:

Carolina Moreno Cruz "La globalización y los nuevos patrones de consumo: transformaciones en la estructura de la ciudad derivadas de la implantación y expansión de los grandes centros comerciales en Bogotá"

Director de tesis: Jhon Williams Montoya Garay

Carlos Ariel García Baquero "Desminado humano y cambios territoriales en las veredas El Orejón (Briceño, Antioquia) y Santa Helena (Mesetas, Meta)"

Director de tesis: Nohra León Rodríguez

Jonathan Ramírez Álvarez "Feligreses congregados, espacio transformado: estudio de las dinámicas espaciales de las mega-iglesias en Bogotá"

Director de tesis: Luis Carlos Jiménez Reyes

Juliana Duarte Ospina "Desarrollo, extractivismo petrolero y transformaciones socioterritoriales en el municipios de Aguazul, Casanare (Colombia) 1990– 2015"

Director de tesis: Astrid Ulloa Cubillos

Edith Andrea Ortigón Lancheros "Configuración del Maritorio y la Maritimidad a partir de la declaratoria de áreas protegidas. Casos Isla Múcura e Isla La Plata"

Director de tesis: Juan Manuel Díaz Merlano

Manuel Camilo Velandia Díaz "Geografías del teletrabajo

En la fundación Marviva"

Director de tesis: Jeffer Chaparro Mendivelso

2. Extensión

2.1 Eventos

Entre el 24 y 26 de octubre se llevó a cabo el XV ciclo Anual de Conferencias del departamento de Geografía bajo la temática: "Desarrollo del pensamiento y de los estudios geográficos en Colombia". Organizado por la facultad de ciencias humanas de la Universidad Nacional de Colombia, sede Bogotá, y el grupo de investigación Tiempo, Clima y Sociedad.

El evento contó con la gestión y apoyo logístico de estudiantes auxiliares de maestría y pregrado



Ciclo de conferencias.

Dicho evento tuvo lugar en las instalaciones de la Hemeroteca Nacional universitaria. La edición número XV que corresponde realizar en el año 2018 se dedica a conmemorar los 25 años del Programa de Pregrado (Carrera) de Geografía y 10 años de los Programas de Postgrado (especialización en Análisis Espacial, Maestría en Geografía y Doctorado en Geografía) y girará alrededor del tema "Desarrollo del pensamiento y de los estudios geográficos en Colombia". El XV Ciclo Anual es una oportunidad para el encuentro de

2. Extensión

estudiantes, egresados y docentes, y para dar una mirada a la producción de los programas que el Departamento ha conducido durante estos años, valorar sus aportes a la sociedad colombiana y destacar la contribución al desarrollo de la geografía en general. El XV Ciclo Anual de Conferencias del Departamento de Geografía se hará con la participación del Colegio Profesional de Geógrafos (CPG) y de la Asociación Colombiana de Geógrafos (ACOGÉ).

3. Participación en eventos académicos

La participación de docentes y estudiantes en eventos nacionales e internacionales durante el año 2017 se presentan a continuación:

3.1 Participación docente esta listo

- Participación de la Prof. Astrid Ulloa en reunión de la red temática de Género, Sociedad y Medio Ambiente y (**GEMSA**) con la ponencia “Mujeres indígenas y biodiversidad”. Vinculación a la red del **MeciLA** (Maria Sibylla Merian Centro Internacional de Estudios Avanzados en Humanidades y Ciencias Sociales Convivialidad-Desigualdad en América Latina) con la ponencia “Conocimiento de mujeres indígenas en Colombia: Propuestas de convivencia con lo no-humano”.
- La profesora Alice Beuf participo en el Grupo de Trabajo de CLACSO “Desigualdades Urbanas en América Latina” con la ponencia “La salud como negocio. Reconfiguraciones laborales y urbana asociadas a las nuevas modalidades de inversión en salud, en y desde Bogotá”.
- Participación de la prof. Alice Beuf en la celebración de los 70 años del Instituto Francés de Estudios Andinos en Lima . Participando en el Conversatorio 7: Autonomías locales y bienes comunes ¿Cómo se manejan los bienes comunes en un contexto de mayor importancia otorgada a los actores locales?
- La profesora Susana Barrera presentó ponencia “Mapas, comunicación y poder: el proceso de comunicación en la elaboración y difusión de mapas temáticos” en el I Taller Cartográfico Internacional Roztocke (Lublin, Polonia).
- El profesor Jeffer Chaparro participó con ponencia en tres eventos académicos: II Coloquio de Geografía de la Universi-

dad de Caldas; IX Encuentro Latinoamericano de Estudiantes de Geografía (ELEG); IV Simposio Internacional Metropolitización del Espacio, Gestión Territorial y relaciones urbanorurales.

- El profesor Germán Vargas presentó la ponencia “Geología y geomorfología asociada a las pinturas rupestres del Parque Natura nacional Serranía de Chiribiquete” en el II Simposio Mexicano sobre Geoparques.
- El profesor José Daniel Pabón participó en: 1- Un Virtual Meeting con el grupo internacional en el Departamento de Geografía de la Universidad de Zurich en el marco de la red Consortia for Education and Research (COFER) del programa Swiss Universities Development and Cooperation (SUDAC) Network, en el que se trata el tema de la adaptación al cambio climático el día 1 de octubre. 2 - Del 26-30 de noviembre en Arequipa en Congreso organizado por la Red de Gestión del Desarrollo y Ordenamiento Territorial –GEDOT con la ponencia “Cambio climático y territorio” e impartiendo un seminario taller sobre identificación de la vulnerabilidad territorial ante el cambio climático; 3 - Por el grupo “Tiempo, clima y sociedad” en el 2018 AGU Fall Meeting en Washington 10-14 de diciembre 2018) con el poster “Climate change scenarios for tropical America”

3.2 Participación en otras sedes de la UN.

Los profesores Nohra León Rodríguez, Luis Gabriel Salas Salazar y José Daniel Pabón Caicedo participaron en la “**Cátedra Dimensión Pacífica de la Nación colombiana**” en la Sede Tumaco de la Universidad nacional de Colombia. La actividad representa una extensión del Departamento, a las regiones del país.



4. Publicaciones del departamento


Los docentes adscritos al departamento de Geografía participan de manera prolífica en publicaciones académicas.

4.1 Libros

Las publicaciones que se presentan a continuación fueron realizadas con el apoyo de la editorial de la Facultad de Ciencias Humanas.

Temas y problemas de Geografía Humana

Editor: Jhon Williams Montoya



La obra reúne catorce ensayos que exploran temas como la urbanización contemporánea y su estudio por la geografía urbana: los fundamentos de la teoría económica de la localización; las dinámicas demográficas recientes a nivel global y las tendencias en los procesos de población; la geografía del turismo y su creciente influencia en la disciplina; las relaciones entre territorio, Estado y política; dinámicas rurales; imaginarios y representaciones urbanas; financialización y geografía económica; geografías poscoloniales o descoloniales, entre otros.

Páginas: 406

ISBN: 978-958-783-592-2

Geografías políticas e históricas. Miradas desde Los Andes y el Caribe


Autores: Jhon Williams Montoya Garay y Luis Carlos Jiménez Reyes

Esta es una obra colectiva que se suma a la producción académica y científica de los grupos de investigación del Departamento de Geografía de la Universidad Nacional de Colombia, en cooperación con investigadores externos cercanos a la disciplina y al Departamento.

El libro contiene el desarrollo de varias de las ponencias presentadas en el duodécimo Ciclo de conferencias en geografía: Geografías históricas y políticas de América (Universidad Nacional de Colombia, 2014), organizado por el grupo de investigación Estudios sobre la problemática urbano-regional de Colombia (Geourbe), así como dos textos derivados: El fallo de La Haya y el diferendo marítimo y territorial en el Caribe (Universidad Nacional de Colombia, 2013).

Páginas: 330

ISBN: 978-958-958-783-457-4



4. Publicaciones del departamento

Agua y disputas territoriales en Colombia y Chile

Autores: Astrid Ulloa y Hugo Romero

Este libro, compuesto por catorce capítulos de distintos especialistas, constituye una excelente contribución a un debate urgente que debe ser ampliado y profundizado, dadas las consecuencias de estos procesos para el futuro de las sociedades latinoamericanas y, por extensión, para el futuro de las sociedades humanas. La compilación nos presenta una riqueza de ejemplos empíricos procedentes de los medios urbanos y rurales de Chile y Colombia, que fundamentan los argumentos ecológico-políticos desplegados por los autores y confirman la gravedad de los desafíos que enfrentan las comunidades ubicadas en los territorios de frontera del avance extractivista. Su lectura resultará de gran provecho para un amplio público interesado y comprometido con el estudio y el debate sobre la política del agua, y sus consecuencias para el futuro de nuestras sociedades y de la vida misma.




Páginas: 552
ISBN: 978-958-783-565-6

4.2 Revistas

Cuadernos de Geografía: Revista Colombiana de Geografía es una revista científica arbitrada de acceso libre y periodicidad semestral, editada desde 1979 por el Departamento de Geografía de la Universidad Nacional de Colombia.

Su propósito es la difusión de la producción académica y científica en los campos de la geografía y disciplinas afines. Cuenta con clasificación A2 en Colciencias. Durante el segundo periodo del año 2018 publicó el segundo número del Volumen 27:



Cuadernos de Geografía: Revista Colombiana de Geografía. Vol. 27, Núm. 2 (Julio – diciembre 2018). **ISSN:** 0121-215X (Impreso), 2256-5442 (En línea). Para consulta en línea: <https://revistas.unal.edu.co/index.php/rcg/issue/view/Cambio%20clim%C3%A1tico%3A%20territorios%20e%20instituciones>

[A1tico%3A%20territorios%20e%20instituciones](https://revistas.unal.edu.co/index.php/rcg/issue/view/Cambio%20clim%C3%A1tico%3A%20territorios%20e%20instituciones)

4.3 Capítulos de libros

Ulloa, Astrid. (2018). Reconfiguring climate change adaptation policy: indigenous peoples strategies and policies for managing environmental transformations in Colombia. En: A Critical Approach to Climate Change Adaptation: Discourses, Policies and Practices. Edited by Silja Klepp and Libertad Chavez-Rodriguez. Series: Routledge Advances in Climate Change Research. Pp. 222-237. ISBN: 978-1138056299

Ulloa, Astrid. (2018). Feminisms, Genders and Indigenous Women in Latin America. En: The Routledge History of Latin American Culture, Carlos Manuel Salomon, editor. Routledge. Pp.261-283. ISBN: 978-1138902565

4.4 Revistas

Beuf, A. (2018). 624. Los significados del territorio. Ensayo interpretativo de los discursos sobre el territorio de movimientos sociales en Colombia. *Scripta Nova. Revista Electrónica de Geografía y Ciencias Sociales*, 23

Siabato, W, Claramunt C, Ilarri, S & Manso, M. (2018) "A Survey of Modelling Trends in Temporal GIS." *ACM Computing Surveys* 51 (2):30. doi: 10.1145/3141772.





*Carrera 30 No. 45-03, Edificio 212 Aulas de Ciencias Humanas
Commutador: (57-1) 316 5000 Ext. 16320 Telefax: (57-1) 316 5025*